


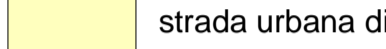




LEGENDA

Perimetri

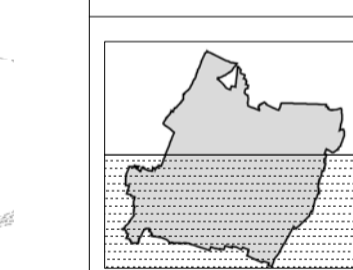
-  confine comunale
-  perimetro del centro abitato
-  fascia di rispetto autostradale
-  fascia di rispetto stradale
-  fascia di rispetto ferroviario TAV
-  fascia di rispetto ferroviario

Infrastrutture per le mobilità e servizi connessi

-  linee ferroviarie
-  strada tipo A
-  strada tipo C
-  strada urbana di quartiere
-  strada locale classe F
-  aree per la distribuzione del carburante



PIANO STRUTTURALE COMUNALE



Rete infrastrutturale per le mobilità ferroviaria e viabilistica

Modificato a seguito dell'accoglimento delle osservazioni

Elaborato QS 03b/02
Scala 1 : 10.000



Amministrazione Comunale Sindaco Assessore all'Urbanistica Responsabile del Procedimento	Giovanni Compiani dott.ssa Carla Danani arch. Elena Trento	Consulente tecnico/scientifico Politecnico di Milano Dipartimento di Architettura e Pianificazione Laboratorio di Progettazione Ecologica prof. Giorgio Ferraresi	
Procedura Amministrativa d.p. Deliberazione di Giunta Comunale n.		in data	
Adozione Deliberazione di Consiglio Comunale n.		Approvazione Deliberazione di Consiglio Comunale n.	
	in data		in data